

मनसुन पूर्वतयारी तथा प्रतिकार्य योजना २०७८

Flood/Landslide Contingency Plan-2078



प्रकाशक

नेपाल सरकार गृह मन्त्रालय

जिल्ला प्रशासन कार्यालय

जिल्ला विपद् व्यवस्थापन समिति, प्युठान

फोन नं. ०८६-४२०००३३, ०८६-४२०१३३

Website:- <http://daopyuthan.moha.gov.np>

E-Mail:- daopyuthan2074@gmail.com

२०७८ जेष्ठ




प्राकथनः


प्युठान जिल्लामा मनसुनमा हुन सक्ने बाढी, पहिरो, नदिको कटान, हावाहुरी, चट्याङ्ग, महामारी, भुकम्प, आगलागी जस्ता विपद्बाट गाउँ, वस्ति, वालीनाली, स्वास्थ्यमा पुन्याउन सक्ने जोखिमको विश्लेषण गर्दै त्यस प्रति सजग रहन एवं विपद्को समयमा तत्काल राहात तथा उद्धार कार्यका लागि जिल्ला स्थित सम्पूर्ण सुरक्षा निकाय, जिल्ला विपद् व्यवस्थापन समिति र सरोकारवाला निकायहरूलाई संयुक्त रूपमा परिचालन गरी राहत तथा उद्धार कार्य छिटो, छरितो र विश्वसनीय बनाउनु यस मनसुन पूर्वतयारी तथा प्रतिकार्य योजना २०७८ को प्रमुख उद्देश्य रहेको छ ।

यस दस्तावेजले विपद् प्रतिकार्यमा पुरा गर्नुपर्ने कार्यहरूको व्यवहारिक चित्र प्रस्तुत गर्ने प्रयास गरेको छ । मूलतः जिल्ला प्रशासन कार्यालय, प्युठान, जिल्लास्थित सुरक्षा निकायहरू र सरोकारवाला निकायहरूको विशिष्ट जिम्मेवारी, प्रतिकार्यको उद्देश्य र प्राप्त हुनुपर्ने परिणामका बारेमा जानकारी दिने प्रयास गरिएको छ। यसमा उल्लिखित प्रतिकार्यको सूचीले हरेक विषय क्षेत्रगत समूहले गर्ने कार्यको मार्गदर्शन गरेको छ। यसमा प्रतिकार्य योजना पुरा गर्नका लागि अपनाईने चरणहरूको विस्तृत रूपमा व्यख्या गरिएको छ। यसको पूर्ण कार्यान्वयनबाट मनसुन लगायतका विपद्बाट हुन सक्ने सम्भावित क्षति एवं जोखिमलाई क्रमश कम गर्ने विश्वास लिईएको छ ।

प्रस्तुत कार्ययोजना निश्चित अवस्थालाई मध्यनजर गरी प्रतिकार्य प्रकृत्यालाई प्रभावकारी रूपमा कार्यान्वयन गर्ने गरी विभिन्न सरोकारवाला निकाय/संघ/संस्थाको राय, सुझावको आधारमा तयार गरिएको छ । साथै जिल्ला विपद् जोखिम न्यूनीकरण, पूर्वतयारी तथा प्रतिकार्य योजना २०७७, नेपाल सरकार गृह मन्त्रालय विपद् व्यवस्थापन शाखाद्वारा जारी गरिएको "बाढीको लागि पूर्वतयारी योजना मार्गदर्शन (जिल्ला स्तरमा) २०६६" लाई श्रोतको रूपमा प्रयोग गरिएको छ ।


खिमराज भुसाल
प्रमुख जिल्ला अधिकारी
२०७८ जेष्ठ

प्राकथनः	
खण्ड-१ परिचय	१
१.१ पृष्ठभूमि	१
खण्ड-२ उद्देश्य	२
२.१ प्रमुख उद्देश्य	२
२.२ सहायक उद्देश्यहरू	२
खण्ड-३ जिल्लाको समष्टिगत वस्तुस्थिति	३
३.१ भौगोलिक अवस्थिति	३
३.२ जनसंख्या (२०६८ सालको जनगणना अनुसार)	४
३.३ जिल्लाको राजनैतिक विभाजन	४
३.४ जिल्लास्थित स्थानीय तहहरू	४
खण्ड-४ जोखिमको पहिचान	५
४.१ जोखिमपूर्ण स्थानको पहिचान	५
४.२ जोखिमपूर्ण स्थानको नक्सांकन विवरण	५
४.३ प्यूठान जिल्लाको विभिन्न जोखिमपूर्ण स्थानको नक्सांकन	६
४.४ बाढीजन्य विपद्बाट पर्ने प्रभावको सम्भावित परिदृष्य	७
खण्ड-५ स्रोत साधनको आकलन र परिचालन	८
५.१ परिचालित हुनसक्ने जनशक्ति	८
५.२ भौतिक साधनहरू	८
५.३ निकायगत स्रोत साधनको आकलन	८
५.४ जनशक्ति तथा स्रोत साधन परिचालन	९
खण्ड-६ विपद् प्रतिकार्य संरचना तथा काम कारवाहीहरू	१०
६.१ जिल्ला प्रशासन कार्यालयको जिम्मेवारी	१०
६.१.१ प्रमुख जिल्ला अधिकारीको जिम्मेवारी	१०
६.१.२ सहायक प्रमुख जिल्ला अधिकारीको जिम्मेवारी	१०
६.१.३ नेपाल रेडक्रस सोसाईटीको जिम्मेवारी	११
६.१.४ जिल्ला आपतकालिन केन्द्र (DEOC) को जिम्मेवारी	११
६.२ मनसुन पूर्वतयारी तथा प्रतिकार्य योजना २०७८ कार्यान्वयन कार्ययोजना	१२
६.३ पूर्वतयारी प्राथमिकता	१३
६.४ प्रतिकार्यमा संलग्न हुने पदाधिकारी/संघ/संस्था एव जनशक्तिको सम्पर्क विवरण	१३
६.५ जिल्ला प्रहरी कार्यालय र मातहत प्रहरी कार्यालयका प्रमुखका नामावली	१५
६.६ ईन्द्रध्वज गण र मातहत युनिटका प्रमुखका नामावली	१५
६.७ जिल्ला स्थित कार्यालय प्रमुखहरूको नाम र सम्पर्क नं.	१६


 हिमराज भुसाल
 प्रमुख जिल्ला अधिकारी




खण्ड-१ परिचय

१.१ पृष्ठभूमि:

विभिन्न प्रकारका प्रकोपबाट उत्पन्न हुने विपद्बाट प्रभावित जिल्लाको सूचीमा प्युठान जिल्ला पनि रहेको छ। जिल्लामा हरेक वर्ष बाढी, पहिरो, आगलागी, हावाहुरी, चट्याङ्ग र सडक दुर्घटनाजन्य विपद्का कारण जनजनको क्षति हुने गरेको छ। यस क्षेत्रमा ठूलो बाढी/पहिरो गएको अवस्था तथा अन्य नियमित भईरहने विपद्को समयमा मानवीय सहायतालाई प्रभावकारी रूपमा अघि बढाउन आवश्यक रहेको छ। त्यसैले विपद्को सामना गर्ने क्षमता अभिवृद्धि गरी आपतकालिन समयमा मानव जीवनको रक्षा र महत्वपूर्ण सम्पत्तिको संरक्षण गर्ने उद्देश्यका लागि जिल्ला प्रशासन कार्यालय प्युठानले मनसुन पूर्वतयारी तथा प्रतिकार्य योजना २०७८ तयार गरी जिल्लाको महत्वपूर्ण प्रतिकार्य योजनाको रूपमा स्वामित्व ग्रहण गरेको छ।

झिमरुक र माण्डवी यस जिल्ला भई बग्ने ठूला नदिका रूपमा परिचित छन्। झिमरुक नदि जिल्लाको उत्तरबाट दक्षिणतर्फ बगेको छ भने माण्डवी नदि रोल्पा जिल्लादेखि स्वर्गद्वारी नगरपालिका हुँदै यस जिल्लामा प्रवेश गरी पश्चिमबाट केही पूर्व हुँदै बगेको छ। यी दुई नदिको संगमस्थल ऐरावतीमा भेट भएपछि राप्ती नदिमा परिणत हुन्छ। यी नदिहरूको सहायक नदिहरूमा झिमरुक अन्तर्गत: लुङ्खोला, गर्तडखोला, चुदारी खोला, जुम्री खोला, काँत्रे खोला, खप्रेड खोला, हरिया खोला, पत्रे खोला, छापे खोला, आदि रहेका छन् भने माण्डवी (माडी) नदि अन्तर्गत: धनवाङ्ग, अरुण, गोठीवाङ्ग, वायखोला आदि पर्दछन्। यिनै नदि तथा खोलामा आउने बाढीका कारण नदि तटिय क्षेत्रमा बसोवास गर्ने समुदायहरूले प्रत्येक वर्ष बाढीको जोखिमको सामना गरिरहनुपरेको छ। वर्षातको समयमा मनसुनजन्य विपद्हरू पटक पटक दोहरिने गरेको हुँदा सो को नियन्त्रणका लागि जिल्ला विपद् व्यवस्थापन समितिको समन्वय तथा प्रत्यक्ष सहभागितामा जिल्लामा कार्यरत एवं कृयाशील संघ/संस्था, समुदाय र व्यक्तिहरू सहित विपद्को समयमा प्रभावितहरूलाई सहयोग पुऱ्याउनु उल्लेखनीय कार्य हुँदै आईरहेको छ। वर्षायाममा हुँन सक्ने बाढी, पहिरो, चट्याङ्ग, सडक अवरोध तथा दुर्घटना, झाडापखाला जस्ता प्रकोपहरूलाई दृष्टिगत गरी प्रकोप पूर्व अपनाईने सावधानीका उपायहरू, विपद्को समयमा गरिने खोज तथा उद्धारका कार्य, राहात कार्य तथा प्रभावितहरूलाई राहात संकलनका साथै विपद् पश्चात गर्न सकिने मानवीय सहयोग एवं पुनर्निमाण र पुनर्स्थापनालाई व्यवस्थित एवं योजनाबद्ध रूपमा संचालन गर्न जिल्ला विपद् व्यवस्थापन समिति, प्युठानको तर्फबाट प्रभावितहरूलाई गर्न सकिने आधारभूत मद्दतका विषयहरूमा आधारित रही वर्षायामको लागि "मनसुन पूर्वतयारी कार्य योजना २०७८" तयार गरिएको छ।


हिमराज भुसाल
प्रमुख जिल्ला अधिकारी




खण्ड-२ उद्देश्य

२.१ प्रमुख उद्देश्य:

विपद्को समयमा विपद् प्रभावितहरूको जीवन र बहुमूल्य सम्पत्तिको संरक्षण तथा सुरक्षा गरी प्रभावितहरूमा पर्ने प्रतिकूल प्रभावको सामना गर्न जिल्ला प्रशासन कार्यालय प्युठान र मातहतका कार्यालयहरूको साधनश्रोतको अधिकतम उपयोग गर्दै प्रभावित समुदायलाई व्यवस्थित, प्रभावकारी र जवाफदेहीयुक्त तरीकाले मानवीय सहयोग उपलब्ध गराउन तथा विपद् जोखिम न्यूनीकरणका कार्यालाई संस्थागत रूपमा प्रवर्द्धन गर्नु यस योजनाको मूल उद्देश्य रहेको छ ।

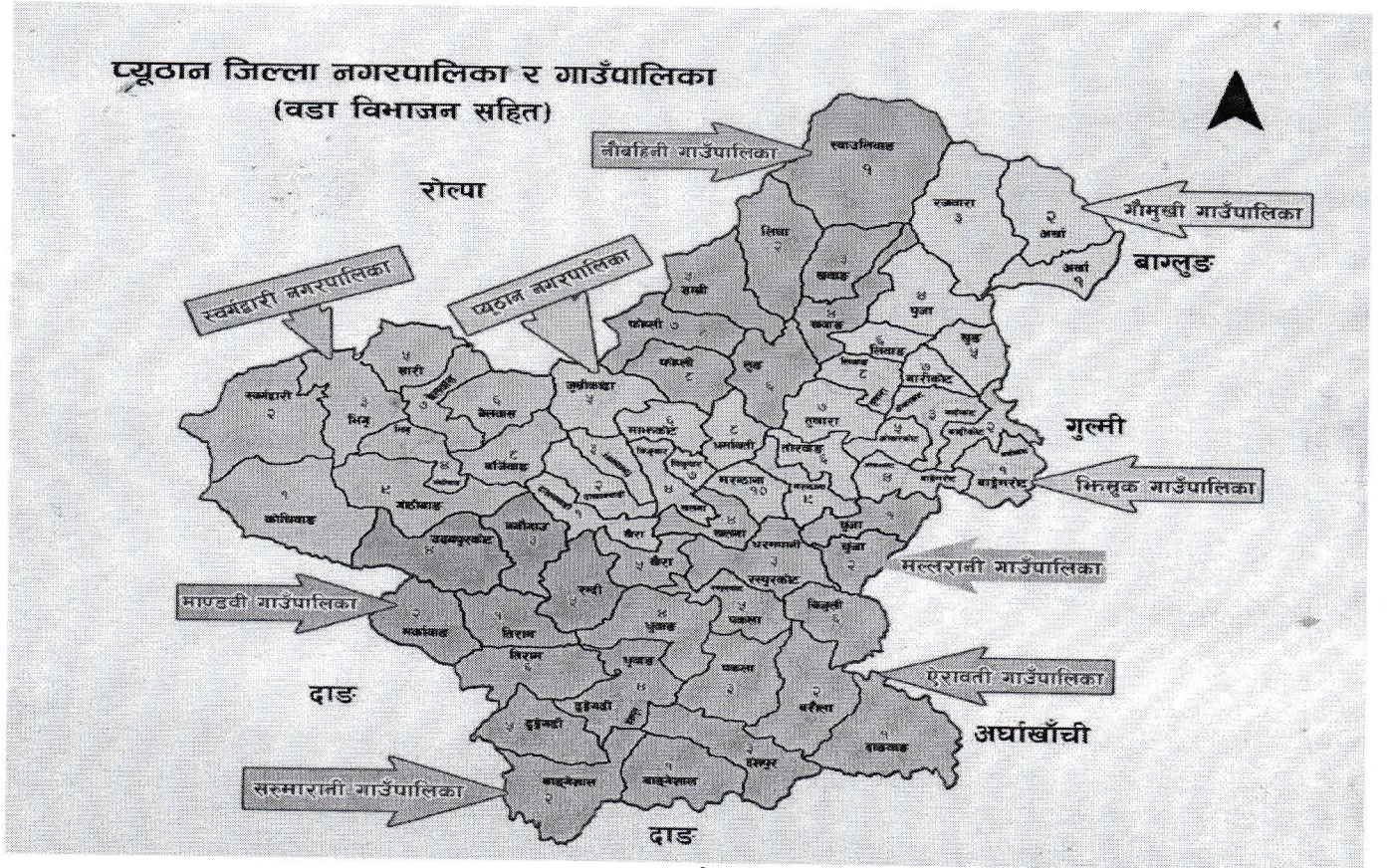
२.२ सहायक उद्देश्यहरू:

- वाढीको चपेटोमा परेका नागरिकहरूलाई भेदभावरहित ढङ्गले उद्धार गर्ने र सो क्रममा विशेषगरी महिला, बालबालिका, जेष्ठनागरिक, अपाङ्गता भएका व्यक्तिहरू, सुत्केरी तथा गर्भवती महिलाहरूलाई प्राथमिकता दिएर उद्धार गरी उनीहरूको जीवन बचाउनु ।
- घाईतेको प्राथमिक उपचार तथा विस्थापितलाई सुरक्षित अस्थायी आश्रयस्थलमा पुऱ्याउने तथा वाढीपछि हुनसक्ने सम्भावित मानवीय क्षति कम गर्ने उपाय अपनाउनु ।
- सबै क्षेत्र तथा सरोकारवालासँग प्रभावकारी समन्वय गरी सूचना संकलन, विश्लेषण र संप्रेषणको प्रभावकारी व्यवस्था मार्फत मानवीय सहायताका लागि प्रतिकार्य गतिविधिहरू संचालन गर्नु ।
- विपद् व्यवस्थापनमा सिमित श्रोत र साधनको अधिकतम उपयोग गरी जिल्ला प्रशासन कार्यालयद्वारा गरिने प्रतिकार्य शीघ्र, उपयुक्त र प्रभावकारी बनाउने ।
- विपद्को अवस्थामा प्रभावकारी रूपमा प्रतिकार्यमा सहभागी हुनका लागि उपयुक्त तयारी गर्ने ।
- उपयुक्त तथा प्रभावकारी प्रतिकार्य योजना कार्यान्वयनका तथा समन्वयका लागि आवश्यकता पहिचान गर्ने ।
- आपतकालिन प्रतिकार्यका लागि प्रभावकारी परिचालन, प्रतिकार्य औजारहरूको प्रयोग सुनिश्चित गर्नका लागि प्रकृयाहरू स्थापित गर्ने ।


हिमराज भुसाल
प्रमुख जिल्ला अधिकारी

खण्ड-३ जिल्लाको समष्टिगत वस्तुस्थिति:

३.१. भौगोलिक अवस्थिति:



श्रोत: जिल्ला प्रशासन कार्यालयको बुलेटिन-२०७६ माघ

प्यूठान जिल्ला नेपालको लुम्बिनी प्रदेश अन्तर्गत रहेको पहाडी जिल्ला मध्ये एक हो । साविक मध्यपश्चिमाञ्चल विकास क्षेत्र अन्तर्गत राप्ती अञ्चलमा पर्ने यस जिल्लाको पूर्वमा अर्घाखाँची र गुल्मी, पश्चिममा रोल्पा र दाङ, उत्तरमा बाग्लुङ र रोल्पा , दक्षिणमा अर्घाखाँची र दाङ जिल्ला रहेका छन् ।

समुन्द्र सतहबाट ३०५ मिटर देखि ३६५९ मिटर सम्मको उचाइमा पहाड, पर्वत, टार, बेशी आदि रहेको यो जिल्लामा शीत र शमशितोष्ण हावापानी पाइन्छ । विश्वमानचित्रमा प्यूठान जिल्ला २७ डिग्री ५२ मिनेट देखि २८ डिग्री २९ मिनेट उत्तरी अक्षांश र ८२ डिग्री ३६ मिनेट देखि ८३ डिग्री ३६ मिनेट पूर्वी देशान्तरमा अवस्थित छ । यस जिल्लाको तापक्रम जाडोमा ११.८ डिग्री र गर्मीमा ३३.५० डिग्री सेल्सीयस पाइन्छ भने



बार्षिक सरदर १३०० मी.लि. वर्षा हुने गर्दछ । यस जिल्लाको कुल क्षेत्रफल १३०९ वर्ग कि.मी रहेको छ । यस जिल्लाको दक्षिणी भाग चौडा र पूर्वी तथा पश्चिमी भागबाट साँघुरिदै गएर उत्तरतर्फ झन् साँघुरिएको छ ।

३.२. जनसंख्या (२०६८ सालको जनगणना अनुसार)

- कुल जनसंख्यास २,२८,१०२ (महिला: १,२८०४९ र पुरुष: १,००,०५३)
- परिवार संख्या: ४७७३०
- जनसंख्या वृद्धिदर: ०.७१ प्रतिशत
- मतदाता संख्या जम्मा: १३८६४१
- मतदाता संख्या क्षेत्र नं. १ (क) ६४६६८०
- मतदाता संख्या क्षेत्र नं. १ (ख) ७३९७३०

३.३ जिल्लाको राजनैतिक विभाजन:

प्रदेश: लुम्बिनी (साविक मध्य पश्चिमाञ्चल विकास क्षेत्र)

प्रतिनिधि सभा सदस्य (संघ) १ (एक)

प्रदेश सभा सदस्य संख्या २ (दुई)

सदरमुकाम: खलंगा

स्थानीय तह संख्या ९ (नगर पालिका २, गाउँपालिका ७)

३.४ जिल्लास्थित स्थानीय तहहरू:

सि.न.	गा.पा./न.पा.	केन्द्र	वडा	जनसंख्या	क्षेत्रफल वर्ग)	सदर मुकाम सम्मको
१	गौमखी गाउँपालिका	ठलावेशी	७	२५,४२१	१३९०४.	३२ कि.मि.
२	झिमरुक	मच्छी	८	२७,९३१	१०६९३.	२२ कि.मि.
३	नौवहिनी	बहाने	८	३०,२९२	२३१४१.	२१ कि.मि.
४	प्युठान नगरपालिका	विज्वार	१०	३८,४४९	१२८९६.	१३ कि.मि.
५	मल्लरानी	खलंगा	५	१७,६८६	८००९.	० कि.मि.
६	ऐरावती गाउँपालिका	बरौला	६	२२३९२	१५६७५.	३८ कि.मि.
७	स्वर्गद्वारी	भिर्गी	९	३०,९४०	२२४७.	४१ कि.मि.
८	माण्डवी	देविस्थान	५	१५०५८	११३८.	२४ कि.मि.
९	सरुमारानी	बडडाँडा	६	१८,०००	१५७९७.	४५ कि.मि.

श्रोत: जिल्ला प्रशासन कार्यालयको बुलेटिन-२०७६ माघ

हिमराज भुसाल
प्रमुख जिल्ला अधिकारी



खण्ड-४ जोखिमको पहिचान

४.१ जोखिमपूर्ण स्थानको पहिचान:

विपद्बाट सिर्जित जोखिम वा क्षतिलाई न्यूनीकरण गर्ने पूर्व तयारी, प्रतिकार्य पुर्नलाभका लागि गरिने समग्र गतिविधि नै विपद् व्यवस्थापन हो । विपद्बाट सिर्जित क्षतिलाई न्यूनीकरण गर्न प्युठान जिल्लामा सम्भावित विपद्का घटना घटन सक्ने जोखिमपूर्ण स्थानको नक्सांकन गर्न आवश्यक भएको छ । यस जिल्लाका स्थानीय तहहरूमा विगत वर्षहरूमा घटेका विपद् घटनाहरूको विश्लेषणका आधारमा जोखिमपूर्ण (संकटासन्नता) स्थानको नक्सांकन गर्दा मुख्य गरी बाढी, पहिरो, आगलागी, जंगली जनावरको आतंक, भुकम्प, माहामारी, हावाहुरी, चट्याङ्ग, असिना पानी, सडक दुर्घटना जस्ता प्रकोपलाई प्रमुख आधार मानिएको छ ।

४.२ जोखिमपूर्ण स्थानको नक्सांकन विवरण:

सि.नं.	सम्भावित विपद्	विद्यमान अवस्था	अति जोखिम स्थानहरू	समय
१.	पहिरो	विपम भौगोलिक बनावट र मानवीय गतिविधिका कारण ठूलो वर्षा भई व्यापक पहिरो गई हरेक वर्ष ठूलो धनजनको क्षति हुने गरेको ।	<ul style="list-style-type: none"> गौमुखि गाँ.पा. का वडाहरू झिमरुक गा.पा. ७ र ८ वडाहरू नौवहिनी गा पा का सम्पूर्ण वडाहरू प्युठान न.पा. का ४,५,७,८,९, र १० वडाहरू मल्लारानी गा पा का १ र ३ वडा ऐरावती गा पा का १,२ र ३ वडा स्वर्गद्वारी न पा का १,२,३,४,५,६ र ७ वडाहरू माण्डवी गा पा २ सरुमारानी गा पा का ४,५ र ६ वडाहरू 	आषाढ देखि आश्विन सम्म
२.	बाढी	खहरे साना/ठूला खोलाहरू तथा झिमरुक नदिले वर्षातको समयमा वर्षेनी डुवान तथा कटान गरी क्षति पुऱ्याईरहेको ।	<ul style="list-style-type: none"> नदि आसपासका वस्ती तथा स्थानहरू । 	जेष्ठ देखि आषाढ सम्म
३.	आगलागी	हावाहुरी चलेको समयमा खाना पकाउनु, चुल्लहोमा आगो राख्ने चलन हुनु, विद्युट सट हुनु, केटाकेटीले सलाई लाईटरजस्ता आगो बल्ने वस्तु खेलाउनु, घना वन जङ्गल, अति विपन्न समुदाय, घनावस्ती, जनचेतनाको अभावका कारण आगलागीका घटनाहरू निरन्तर भईरहेको ।	<ul style="list-style-type: none"> नौवहिनी गा पा वडा नं. १ प्युठान न.पा. वडा नं. १, र ५ ऐरावती गा पा वडा नं. ३ र ४ वडा स्वर्गद्वारी न पा वडा नं. १ माण्डवी गा पा वडा नं. १,२ र ५ सरुमारानी गा पा का सम्पूर्ण वडाहरू 	फागुनदेखि जेष्ठ सम्म अधिक अन्य समय कम
४.	जङ्गली	वनजङ्गल वरिपरी रहेका वस्तिहरू बाँदर, बदेल,	<ul style="list-style-type: none"> प्युठान न.पा. वडा नं. २,३ र ५ 	



खण्ड-४ जोखिमको पहिचान

४.१ जोखिमपूर्ण स्थानको पहिचान:

विपद्बाट सिर्जित जोखिम वा क्षतिलाई न्यूनीकरण गर्ने पूर्व तयारी, प्रतिकार्य पुर्नलाभका लागि गरिने समग्र गतिविधि नै विपद् व्यवस्थापन हो । विपद्बाट सिर्जित क्षतिलाई न्यूनीकरण गर्न प्यूठान जिल्लामा सम्भावित विपद्का घटना घट्न सक्ने जोखिमपूर्ण स्थानको नक्सांकन गर्न आवश्यक भएको छ । यस जिल्लाका स्थानीय तहहरूमा विगत वर्षहरूमा घटेका विपद् घटनाहरूको विश्लेषणका आधारमा जोखिमपूर्ण (संकटासन्नता) स्थानको नक्सांकन गर्दा मुख्य गरी बाढी, पहिरो, आगलागी, जंगली जनावरको आतंक, भुकम्प, माहामारी, हावाहुरी, चट्याङ्ग, असिना पानी, सडक दुर्घटना जस्ता प्रकोपलाई प्रमुख आधार मानिएको छ ।

४.२ जोखिमपूर्ण स्थानको नक्सांकन विवरण:

सि.नं.	सम्भावित विपद्	विद्यमान अवस्था	अति जोखिम स्थानहरू	समय
१.	पहिरो	विषम भौगोलिक बनावट र मानवीय गतिविधिको कारण ठूलो वर्षा भई व्यापक पहिरो गई हरेक वर्ष ठूलो धनजनको क्षति हुने गरेको।	<ul style="list-style-type: none"> गौमुखि गाँ.पा. का वडाहरू झिमरुक गा.पा. ७ र ८ वडाहरू नौवहिनी गा पा का सम्पूर्ण वडाहरू प्यूठान न.पा. का ४,५,७,८,९, र १० वडाहरू मल्लारानी गा पा का १ र ३ वडा ऐरावती गा पा का १,२ र ३ वडा स्वर्गद्वारी न पा का १,२,३,४,५,६ र ७ वडाहरू माण्डवी गा पा २ सरुमारानी गा पा का ४,५ र ६ वडाहरू 	आषाढ देखि आश्विन सम्म
२.	बाढी	खहरे साना/ठूला खोलाहरू तथा झिमरुक नदिले वर्षातको समयमा वर्षेनी डुवान तथा कटान गरी क्षति पुऱ्याईरहेको ।	<ul style="list-style-type: none"> नदि आसपासका वस्ती तथा स्थानहरू । 	जेष्ठ देखि आषाढ सम्म
३.	आगलागी	हावाहुरी चलेको समयमा खाना पकाउनु, चुल्लहोमा आगो राख्ने चलन हुनु, विद्युट सट हुनु, केटाकेटीले सलाई लाईटरजस्ता आगो बल्ने वस्तु खेलाउनु, घना वन जङ्गल, अति विपन्न समुदाय, घनावस्ती, जनचेतनाको अभावका कारण आगलागीका घटनाहरू निरन्तर भईरहेको।	<ul style="list-style-type: none"> नौवहिनी गा पा वडा नं. १ प्यूठान न.पा. वडा नं. १, र ५ ऐरावती गा पा वडा नं. ३ र ४ वडा स्वर्गद्वारी न पा वडा नं. १ माण्डवी गा पा वडा नं. १,२ र ५ सरुमारानी गा पा का सम्पूर्ण वडाहरू 	फागुनदेखि जेष्ठ सम्म अधिक अन्य समय कम
४.	जङ्गली	वनजङ्गल वरिपरी रहेका वस्तिहरू बाँदर, बदेल,	<ul style="list-style-type: none"> प्यूठान न.पा. वडा नं. २,३ र ५ 	


	जनावरको आतंक	चितुवा, बाघ आदिले समय समयमा आतंक फैलाउने ।	<ul style="list-style-type: none"> स्वर्गद्वारी न पा ऐरावती गा पा 	
५.	भुकम्प	यस जिल्लाभित्र भुकम्प प्रतिरोधात्मक मापदण्डका घरहरू ज्यादै न्यून मात्रामा रहेका ।	<ul style="list-style-type: none"> जिल्लाभर 	
६.	माहामारी	विपद् तथा प्रकोपको समयमा जनचेतनाको कमि, स्रोत साधनको अभावका कारण पानीजन्य रोग लगायत झाडा पखाला देखिने गरेको ।	<ul style="list-style-type: none"> नौवहिनी गा पा वडा नं. १ 	
७.	चट्याङ्ग/असिना	हरेक वर्ष चट्याङ्गबाट मानिस तथा पशु चौपायाको मृत्यु तथा घाईते हुने गरेको, असिना तथा हावाहुरीबाट कृषिजन्य उत्पादनमा क्षति पुग्ने गरेको ।	<ul style="list-style-type: none"> नौवहिनी गा पा वडा नं. १, ६ र ७ तथा गौमुखि गा पा १, २ र ३ र झिमरुक गा पा ८ मा बढी, अन्य भेगमा कम । 	
८.	सडक दुर्घटना	भालुवाङ्ग-भिड्ग्री सडकखण्ड र चकचके- वाग्दुला सडकमा अधिक दुर्घटना भएको पाईएको ।	<ul style="list-style-type: none"> सरुमारानी गा पा, माण्डवी गा पा र स्वर्गद्वारी न पा को राजमार्गले छोएका वडाहरू । 	

श्रोत: जिल्ला विपद् व्यवस्थापन समितिको मिति २०७६/०५/२६ को निर्णय- नक्सांकन विवरण

४.३ प्युठान जिल्लाको विभिन्न जोखिमपूर्ण स्थानको नक्सांकन




श्रोत: जिल्ला विपद् व्यवस्थापन समितिको मिति २०७६/०५/२६ को निर्णय- नक्सांकन विवरण


 हिमराज भुसाल
 प्रमुख जिल्ला अधिकारी

४.४ बाढीजन्य विपद्बाट पर्ने प्रभावको सम्भावित परिदृश्य:

सम्भावना	बाढीबाट पर्ने प्रभावको सम्भावित परिदृश्य
<ul style="list-style-type: none"> झिमरुक तथा माडी नदिमा ठूलो बाढी आएको खण्डमा चुरे तथा महाभारत क्षेत्रमा अत्याधिक वर्षा भएमा 	<ul style="list-style-type: none"> झिमरुक वेसिनमा माथिल्लो तटीय क्षेत्रमा रहेका वर्षा मापन केन्द्रहरूमा २४ घण्टामा १४० मि.मि. भन्दा बढी वर्षादका कारण नदिमा पानीको सतह वृद्धि भई समुदायमा बाढी पस्ने सम्भावना रहने छ । मानव वस्तीमा पहिरो गई अकस्मात ठूलो संख्यामा जनजीवन प्रभावित हुनेछ । पिउने पानीको अभाव हुनेछ । कृषिजन्य बालिमा क्षति पुग्नेछ । नदि किनार र आसपासका करिब ३,००० घरधुरी प्रत्यक्ष प्रभावित हुने छन् ।
<ul style="list-style-type: none"> जिल्लामा बाढीजन्य विपद्को अवस्थामा: स्वास्थ्य सेवाको पहुँचबाट वञ्चित, नियमित स्वास्थ्य सेवा अवरुद्ध, प्रभावित व्यक्तिहरू विस्थापित, विद्युत, यातायात, संचार, खानेपानी, शिक्षा सेवा अवरुद्ध हुनेछ । 	<ul style="list-style-type: none"> करिब ३,००० घरधुरी प्रत्यक्ष प्रभावित हुने छन् । प्रभावित क्षेत्रमा खानेपानी र सरसफाईको समस्या देखिनेछ । जिल्लास्थित कतिपय स्वास्थ्य संस्थाहरू १ देखि ३ दिन पछि मात्र सेवा प्रदान गर्ने सक्नेछन् । प्रभावित एवं संकटासन्न समूहहरूले अति आवश्यक प्राथमिक उपचार तत्कालै प्राप्त गर्न सक्ने छैनन् । विद्युत सेवा ५ दिनसम्म अवरुद्ध हुनेछ । जसका कारण टेलीफोन, खानेपानी सेवा प्रभावित हुनेछ । वाढीको असर लामो समयसम्म रहनेछ साथै तत्काल नभत्केका संरचनाहरू वाढीको असरका कारण क्रमश भत्कन सक्नेछन् । सार्वजनिक तथा व्यक्तिगत खुला स्थान अस्थायी आवासको लागि प्रयोग हुँदा सरसफाईमा समस्या उत्पन्न भएर जनस्वास्थ्यमा प्रतिकूल असर पर्न सक्छ । धेरै मानिस विस्थापित हुँदा एकै आश्रयस्थलमा वस्नुपर्ने जसका कारण बालबालिकाको संरक्षणमा चुनौती तथा यौनजन्य हिंसा र चोरी तथा लुटपाटको सम्भावनालाई नियन्त्रण गर्न प्रभावकारी सुरक्षा व्यवस्था लागु गर्नुपर्ने अवस्था उत्पन्न हुन सक्छ । प्रभावित क्षेत्रका विद्यालयहरू १० दिनसम्म बन्द हुनेछन् ।

श्रोत: वाढी प्रतिवेदन २०७४


हिमराज भुसाल
प्रमुख जिल्ला अधिकारी

खण्ड-५ श्रोत साधनको आकलन र परिचालनः

५.१ परिचालित हुनसक्ने जनशक्तिः

संस्थाको नाम	उपलब्ध जनशक्ति
नेपाली सेना	१९९
नेपाल प्रहरी	२००
सशस्त्र प्रहरी	१४
राष्ट्रिय अनुसन्धान कार्यालय	१३
रेडक्रस	१६
जनप्रतिनिधि	३५८

५.२ भौतिक साधनहरुः

रक्तसंचार केन्द्र	१
अस्पताल/स्वास्थ्य केन्द्र	जिल्ला अस्पताल -१, प्रा.स्वा. केन्द्र -२ र स्वास्थ्य संस्था - ८५
प्युठान नगरपालिका	दमकाल-२, फायर सिलिण्डर-१, वाटर पम्प-१, Hose Reel-१
एम्बुलेन्स	१७
सव वहान	१
हलुका सवारी साधन (कार्यालयहरुको)	२५


५.३ निकायगत स्रोत साधनको आकलनः

क्र.स.	निकाय	मौज्दात सामग्रीहरुको विवरण
१.	नेपाल रेडक्रस सोसाईटी, प्युठान	५० परिवारलाई पुग्ने अखाद्य सामग्री, गमबुट २, स्टेचर २६, डोरी २०० मिटर, हेलमेट ३५, ठुलो टेन्ट ३, क्यारावीन १०,
२.	नेपाली सेना	लाईफ ज्याकेट-२६, स्टेचर-२, प्राथमिक उपचार बक्स-४, वाल्टि-५, बेलचा-५, पिक-५, टर्च लाईट-२, डोरी-९०० मि., काठको वोट-१, ट्युब-६, सेफिट हेलमेट ४३, साईरन-१, मेघाफोन-१, सडी-२, क्याराविन-५, फिगर ८, तार्गेट-५, घिर्नी-२, जुमर-२, बन्चरो-५, जग-२ थान, ग्लोब्स २३, न्याक १२।
३.	नेपाल प्रहरी	लाईफ ज्याकेट- २९, हेलमेट-२३, स्टेचर-२३, वेल्चा- ३५, वाल्टिन- १५, फरुवा- २६, सावेल-३२, गैटी-२९, ट्युब-१, कटर २, बन्चरो-१३, नाईलनको डोरी-११० मिटर, घन २ थान ।
४.	सशस्त्र प्रहरी बल	पिक-७, सावेल-५, फरुवा-२, स्टेचर-४, घन-१, हेलमेट १०
५.	जिल्ला आपतकालिन	लाईफ ज्याकेट- २०, स्टेचर-५, प्राथमिक उपचार बक्स-५, वाल्टि-५, गैटी-५,

	सञ्चालन केन्द्र	बन्चरो-५, हम्मर-५, क्यारविन-३, म्याट्रेक्स-५, फायर ब्लाड्केट-५, Chain Saw-१, फायर ग्यास-८, क्रोवर-३, टर्च लाईट-५, डोरी-३०० मि., रवर वोट-२०, ट्युब-५, सेफिट हेल्मेट २०, सडी-१ थान ।
६.	प्यूठान नगरपालिका	Fire Swatter-4, Fire Rack-2, Jump Suit-2, First Aid Kit-1, Globe Pair-3, Helmet-3, Face Mask-4, त्रीपाल-2
७.	खानेपानी तथा सरसफाई डिभिजन कार्यालय	खानेपानी तथा मर्मतका लागि आवश्यक समान पर्याप्त भएको ।
८.	स्वास्थ्य कार्यालय	स्टेचर-५, ईमरजेन्सी सेट तथा निशुल्क वितरण गरिने औषधी पन्यास रहेको ।
९.	डिभिजन वन कार्यालय	घर निर्माण लगायतका कार्यका लागि सिफारिस भई आए काठ दिन सकिने ।
१०.	जलश्रोत तथा विकास डिभिजन कार्यालय	नदि कटान नियन्त्रणका लागि सिफारिस भए बमोजिम तारजालि उपलब्ध गराउन सकिने ।

५.४ जनशक्ति तथा स्रोत साधन परिचालन:

- आवश्यकता अनुसार जिल्लास्थित सबै सुरक्षा निकायका जनशक्ति परिचालित हुनेछ ।
- रेडक्रसँग आवद्ध FPR- ८ जना, A Label- ५० जना, B Label- ४८ जना, C Label-१० स्वयंसेवक प्रतिकार्यमा परिचालित हुनेछ । साथै प्राथमिक उपचार र रक्त संचार सेवा संचालन हुनेछ ।
- जिल्ला अस्पताल, प्राथमिक स्वास्थ्य केन्द्र, स्वास्थ्य चौकीहरू तथा निजी स्वास्थ्य संस्थामा कार्यरत स्वास्थ्य कर्मीबाट स्वास्थ्य उपचार संचालन हुनेछ ।
- संकटासन्न समूहको हेरचाह गर्नको लागि स्थानीय तह र महिला तथा बालबालिकाको क्षेत्रमा काम गर्ने संघ स्थासँग आवद्ध जनशक्ति परिचालित हुनेछ ।
- खद्यान्न व्यवस्थापन र खाद्य सुरक्षाको लागि उद्योग वाणिज्य संघ, व्यवसायिक प्रतिष्ठान र स्थानीय तहमा कार्यरत जनशक्ति परिचालित हुनेछ ।
- आश्रयस्थलको निर्माण तथा खानेपानी व्यवस्थाका लागि विषयगत कार्यालयहरू, स्थानीय समुदाय, उपभोक्ता समिति लगायतका संघ संस्थामा आवद्ध जनशक्ति परिचालित हुनेछ ।
- सूचनाको संकलन, संप्रेषण र सचेतना सम्बन्धी कार्यमा नेपाल पत्रकार महासंघ, स्थानीय संचार माध्यम र महिला स्वास्थ्य स्वयं सेविकासँग सहकार्य गरि परिचालित गरिनेछ ।
- गैर सरकारी संस्थाहरूको परिचालन गैर सरकारी महसंघ मार्फत हुनेछ ।
- सम्भावित विपद् जोखिम न्यूनीकरणको लागि पूर्वतयारी र प्रतिकार्यमा प्रत्येक विषयगत कार्यालयको संयोजनमा सरकारी कार्यालयमा कार्यरत कर्मचारीहरू परिचालित हुनेछन् ।


 हिमराज भुसाल
 प्रमुख जिल्ला अधिकारी

- खोज, उद्धार, राहात, पुर्नस्थापना तथा पुर्ननिर्माण सम्बन्धी कार्यको समन्वय र सहजीकरण जिल्ला समन्वय समिति एवं जिल्ला विपद् व्यवस्थापन समितिबाट हुनेछ ।

खण्ड-६. विपद् प्रतिकार्य संरचना तथा काम कारवाहीहरू:

६.१ जिल्ला प्रशासन कार्यालयको जिम्मेवारी:

- जिल्ला कार्यसमिति/विपद् व्यवस्थापन समितिको आकस्मिक बैठक बस्ने । खोज तथा उद्धार कार्यका लागि सम्बन्धित स्वयमसेवक र तालिम प्राप्त दक्ष जनशक्ति परिचालन गर्न गराउन निर्देशन गर्ने ।
- खोज तथा उद्धार कार्यलाई प्रभावकारी बनाउनका लागि जिल्ला विपद् व्यवस्थापन समितिसँग समन्वय गर्ने ।
- विपद् परेको क्षेत्रको नजिकको ने.रे.सो. जिल्ला शाखा, तालिम प्राप्त दक्ष जनशक्ति तथा जुरेस युरेसबाट जानकारी लिई स्थानिय तह र प्रहरीको सहयोगमा २४ देखि ७२ घण्टा भित्र प्रारम्भिक द्रुत लेखाजोखा गरिसक्ने ।
- प्रारम्भिक क्षतीको विवरणको आधारमा आवश्यकताको पहिचान गरी क्षमताको आंकलन गर्ने र थप स्रोत व्यवस्थापनका लागि तत्काल सम्बन्धित निकायहरूमा पहल गर्ने ।
- नेपाल रेडक्रस सोसाइटी केन्द्र लगायत जिल्ला विपद् व्यवस्थापन समिति र अन्य सरोकारवाला संघसंस्थासँग सम्पर्क, समन्वय गरी प्रभावकारी प्रतिकार्यका लागि पहल गर्ने ।
- विपद्को अवस्थाको नियमित प्रतिवेदन गृह मन्त्रालय, जिल्ला आपतकालीन कार्यसञ्चालन केन्द्रमा संप्रेषण गर्ने ।

६.१.१ प्रमुख जिल्ला अधिकारीको जिम्मेवारी

- जिल्ला विपद् व्यवस्थापन समितिको बैठक बोलाउन लगाउने ।
- बैठकको अध्यक्षता गर्ने ।
- रायसुझाव सहित निर्णय गर्ने ।
- संयोजकहरू तोक्ने र कार्यान्वयन गर्ने, गराउने ।
- विपद् व्यवस्थापन समितिलाई क्रियाशील गराउने ।
- साझेदार निकायहरूको खोजी गर्ने ।
- नेपाल रेडक्रस सोसाइटी जिल्ला शाखा तथा अन्य सरोकारवाला निकायहरूसँग समन्वय गर्ने ।
- विभिन्न संघ संस्थाहरूले गरेको कार्यको अनुगमन गर्ने ।
- केन्द्रबाट प्राप्त नीति निर्देशन कार्यान्वयन गर्ने, गराउने ।

६.१.२ सहायक प्रमुख जिल्ला अधिकारीको जिम्मेवारी

- विपद् सम्बन्धी सूचना संकलन, विश्लेषण र संप्रेषण गर्ने र घटनाको विवरण NEOC लाई जानकारी गराउने ।
- विपद् प्रतिकार्यमा विपद् व्यवस्थापन समिति र सरोकारवालाहरूसँग समन्वय र सहजीकरण गर्ने ।




- जिल्ला आपतकालिन कार्य संचालन केन्द्रको संचालन र व्यवस्थापन गर्ने ।
- जिल्ला विपद् व्यवस्थापन समितिको सदस्य-सचिव भई कार्य गर्ने ।
- प्रमुख जिल्ला अधिकारीको अनुपस्थितमा तोकेको सम्पूर्ण कार्य गर्ने ।

६.१.३ नेपाल रेडक्रस सोसाईटीको जिम्मेवारी

- तत्काल शाखाको बैठक बस्ने ।
- विपद् हुने वित्तिकै स्वयमसेवक तथा दक्ष जनशक्ति परिचालन गरी सर्बेक्षण र उद्धार कार्य गर्न स्थानिय तहसँग समन्वय गर्ने ।
- प्रारम्भिक द्रुत लेखाजोखा गरी विवरण जिल्ला आपतकालीन कार्यसञ्चालन केन्द्रमा पठाउने एवं स्थानिय तहसँग समन्वय गरी सुरक्षित स्थानमा अस्थायी आवासको व्यवस्था मिलाउने ।
- जिल्ला शाखा, छिमेकी उपशाखा र स्थानीय रुपमा क्रियाशिल संघसंस्थासँग विपद् प्रतिकार्यका लागि समन्वय गर्ने ।
- स्थानीय तह र सरोकारवाला निकायसँग समन्वय गरी राहत सामग्री संकलन तथा वितरणको व्यवस्थापन गर्ने ।
- विपद्को प्रतिवेदन तयार गरी सम्बन्धित निकायमा पठाउने ।
- स्थानीय तह तथा संघसंस्था, समाजसेवीहरूसँग सम्पर्क समन्वय गरी पारदर्शी रुपमा सेवा प्रवाह गर्ने ।
- विपद् पश्चात् हुन सक्ने महामारीजन्य सरुवा रोगहरुको व्यवस्थापनको लागि स्वास्थ्य निकायसँग समन्वय गर्ने ।


६.१.४ जिल्ला आपतकालिन सञ्चालन केन्द्र (DEOC) को जिम्मेवारी

- विपद् सम्बन्धी सूचना संकलन र सम्प्रेषण गर्ने ।
- विपद् सम्बन्धी घटनाको विवरण संकलन गरी केन्द्रीय आपतकालिन संचालन केन्द्र र प्रदेश आपतकालिन संचालन केन्द्रमा पठाउने ।
- राहत तथा उद्धारमा प्रयोग हुने सामग्रीहरुको जिम्मा लिई अभिलेख राख्ने ।
- विपद्का घटनाबाट प्रभावित व्यक्तिहरुलाई वितरण गर्ने राहत सम्बन्धी कार्यमा सहयोग गर्ने ।
- विपद् व्यवस्थापन समितिका निर्णयहरुको अभिलेख राखि कार्यान्वयनका लागि सम्बद्ध निकायमा पत्राचार गर्ने ।
- प्रमुख जिल्ला अधिकारी र सहायक प्रमुख जिल्ला अधिकारीको निर्देशनमा रहि कार्य गर्ने ।
- विपद् प्रतिकार्यसँग सम्बन्धित दैनिक कार्यहरु गर्ने ।


हिमराज भुसाल
प्रमुख जिल्ला अधिकारी

६.२ मनसुन पूर्वतयारी तथा प्रतिकार्य योजना २०७८ कार्यान्वयन कार्ययोजना:

कृयाकलाप	जिम्मेवारी	सहयोगी निकाय	समय
बाढी पहिरो तथा डुवानको जोखिममा रहेका बस्तिहरूको पहिचान गरी पूर्व सूचना दिने र समुदायमा रहेका संचार माध्यमबाट प्रचार प्रसार गर्ने	जिल्ला विपद् व्यवस्थापन समिति	सुरक्षा निकायहरू, जिल्ला आपतकालिन कार्य संचालन केन्द्र, नेपाल रेडक्रस सोसाईटी, संचार माध्यम	मनसुन शुरु हुनुभन्दा पूर्व समय देखि निरन्तर
न्यूनतम उद्धार सामग्री सहित खोज तथा उद्धार योजना तयार गर्ने	सुरक्षा निकायहरू, खोज तथा उद्धारमा संलग्न निकायहरू	सुरक्षा निकायहरू, जिल्ला आपतकालिन कार्य संचालन केन्द्र, नेपाल रेडक्रस सोसाईटी, जिल्ला समन्वय समिति, स्थानीय तहहरू	जेष्ठको पहिलो हप्ता
मनसुन पूर्व तयारी योजना तर्जुमा गरी वेबसाईडमा राखी NEOC मा पठाउने	जिल्ला विपद् व्यवस्थापन समिति	सरोकारवाला सरकारी तथा गैह्र सरकारी संस्था/सबै पालिकाहरू	जेष्ठको तेस्रो हप्ता
जिल्ला आपतकालिन कार्य संचालन केन्द्रलाई दुरुस्त अवस्थामा राख्ने	जिल्ला आपतकालिन कार्य संचालन केन्द्र, DDMC	राष्ट्रिय आपतकालिन कार्य संचालन केन्द्र, नेपाल रेडक्रस सोसाईटी, जिल्ला प्रशासन कार्यालय	निरन्तर
राहत सामग्रीको उचित भण्डारण गर्ने तथा जिल्लामा भएको भण्डारणको अनुगमन गरी अद्यावधिक गर्ने	जिल्ला आपतकालिन कार्य संचालन केन्द्र, जिल्ला विपद् व्यवस्थापन समिति	नेपाल रेडक्रस सोसाईटी, नेपाल खाद्य संस्थान डिपो, सबै पालिकाहरू	जेष्ठको पहिलो हप्ता
जिल्ला विपद् व्यवस्थापन कोषमा न्यूनतम राहत रकम मौज्जात राख्ने	जिल्ला विपद् व्यवस्थापन समिति	गृह मन्त्रालय, जिल्ला समन्वय समिति, सबै पालिकाहरू	निरन्तर
सुरक्षा निकायहरूलाई तैनाथी अवस्थामा राख्ने	नेपाली सेना, नेपाल प्रहरी, सशस्त्र प्रहरी बल	जिल्ला विपद् व्यवस्थापन समिति, जिल्ला प्रशासन कार्यालय	निरन्तर
बाढी पूर्व सूचना प्रणालीलाई थप प्रभावकारी बनाउन मोबाईल फोनको डाटा लिई सूचना प्रवाह गर्ने	जल तथा मौसम विज्ञान विभागका स्थानीय ईकाईहरू	जल तथा मौसम विज्ञान विभाग, जलमापन केन्द्रहरू, वर्षा मापन केन्द्र	निरन्तर
सुब्ब नदिहरूमा बाढीको वहाव मापन गरी जिल्ला आपतकालिन कार्य संचालन केन्द्रमा सूचना दिने	जल तथा मौसम विज्ञान विभागका स्थानीय ईकाईहरू, जिल्ला आपतकालिन कार्य संचालन केन्द्र	जल तथा मौसम विज्ञान विभाग, जलमापन केन्द्रहरू, वर्षा मापन केन्द्र, राष्ट्रिय आपतकालिन कार्य संचालन केन्द्र	निरन्तर
विपद्को समयमा साझा फ्रिक्वेन्सी प्रयोग गर्ने	नेपाली सेना, नेपाल प्रहरी, सशस्त्र प्रहरी बल	राष्ट्रिय आपतकालिन कार्य संचालन केन्द्र	मनसुनको समयमा
स्थानीय स्वयंसेवकको गठन गर्ने	DDMC, जिल्ला आपतकालिन कार्य संचालन केन्द्र	नेपाल रेडक्रस सोसाईटी, जिल्ला क्लष्टर निकायहरू	निरन्तर
विपद्को समयमा खोज, उद्धार तथा मानवीय सहायता	जिल्ला विपद् व्यवस्थापन समिति, सुरक्षा निकाय, नेपाल रेडक्रस सोसाईटी, सबै पालिकाहरू	संघ/संस्था, समुदाय, विद्यालयहरू	विपद्को समयमा
विपद्पछिको पुननिर्माण र पुनस्थापना	जिल्ला विपद् व्यवस्थापन समिति	पालिकाहरू, सिचाई डिभिजन कार्यालय, सडक डिभिजन कार्यालय लगायतका सरोकारवाला सरकारी निकाय	विपद् पश्चात


 हिमराज भुसाल
 प्रमुख जिल्ला अधिकारी



६.३. पूर्व तयारी प्राथमिकता:

- विपद्सँग सम्बन्धित सरोकारवाला निकायहरूसँग समन्वय बैठक गर्ने ।
- जिल्ला प्रशासन कार्यालय, सरोकारवाला कार्यालयहरु र विपद्को क्षेत्रमा काम गर्ने संघ संस्थाहरुको सहभागितामा मनसुन पूर्व तयारी कार्यशाला सञ्चालन गर्ने ।
- तालिम प्राप्त दक्ष जनशक्तिहरुको विवरण अध्यावधिक गर्ने ।
- बाढी पूर्वतयारीका लागि कृतिम घटना अभ्यास गर्ने ।
- पूनर्ताजगी तालिम, प्रशिक्षण तथा अस्थायी आवास निर्माणका लागि आवश्यक आर्थिक स्रोतको खोजी गर्ने ।


६.४. प्रतिकार्यमा संलग्न हुने पदाधिकारी/संघ/संस्था एवं जनशक्तिको सम्पर्क विवरण:


जिल्ला विपद् व्यवस्थापन समितिका पदाधिकारीहरुको नामावली:			
नाम थर	पद	कार्यालय	मोवाईल नं.
प्र.जि.अ. श्री खिमराज भुसाल	अध्यक्ष	जिल्ला प्रशासन कार्यालय प्युठान	९८५७८९७७७७
प्रमुख श्री केशवराज आचार्य	सदस्य	जिल्ला समन्वय समिति प्युठान	९८६८६९३९३०
प्रमुख श्री अर्जुन कुमार कक्षपति	सदस्य	प्युठान नगरपालिका	९८५७८२९४७८
प्रमुख श्री नेत्र बहादुर रोका	सदस्य	स्वर्गद्वारी नगरपालिका	९८५७८३३५०८
अध्यक्ष श्री अमरध्वज राना	सदस्य	मल्लरानी गाउँपालिका	९८५७८३८००९
अध्यक्ष श्री शिवराज रिजाल	सदस्य	नौबहिनी गाउँपालिका	९८५७८४०३९५
अध्यक्ष श्री विष्णु कुमार गिरी	सदस्य	गौमुखी गाउँपालिका	९८५७८३२३८६
अध्यक्ष श्री तिलक बहादुर जिशी.	सदस्य	झिमरुक गाउँपालिका	९८४७८२९९४६
अध्यक्ष श्री नविल विक्रम शाह	सदस्य	ऐरावती गाउँपालिका	९८५७८३३४७९
अध्यक्ष श्री झग बहादुर विश्वकर्मा	सदस्य	सरुमारानी गाउँपालिका	९८९४७६९३५९
अध्यक्ष श्री श्रीधर रोका	सदस्य	माण्डवी गाउँपालिका	९८४९९९०७९७
प्रमुख सेनानी श्री अर्जुन विक्रम थापा	सदस्य	ईन्द्रध्वजगण प्युठान	९८५९९५६८२३
प्र.ना.उ. श्री सुनिल मल्ल	सदस्य	जिल्ला प्रहरी कार्यालय प्युठान	९८५७८९५५५५
स.प्र.ना.उ. श्री योग्य बस्नेत	सदस्य	स.प्र.ब.हे.क्वा.गु. प्युठान	९८५९२६००५६
प्र.अ.अ. श्री करमराज कोईराला	सदस्य	रा.अ.का. प्युठान	९८५७८३३२५३
मे.सु. डा. श्री नविन दर्नाल	सदस्य	प्युठान अस्पताल प्युठान	९८५७८३६६९९
नि.का.प्र. श्री मधुसुधन खड्का	सदस्य	स्वास्थ्य कार्यालय प्युठान	९८५७८३३८९८
का.प्र. श्री दामोदर सापकोटा	सदस्य	जलस्रोत तथा सिचाई विकास डि.का.	९८५७८३३७५३

(Signature)
 खिमराज भुसाल
 प्रमुख जिल्ला अधिकारी



का.प्र. श्री विनोद प्रसाद सापकोटा	सदस्य	डिभिजन सडक कार्यालय प्यूठान	९८४१७३८१३३
का.प्र. श्री अजित कुमार कर्ण	सदस्य	डिभिजन वन कार्यालय प्यूठान	९८५७८६६०६६
अध्यक्ष श्री तुल्सीराम शर्मा	सदस्य	नेपाल कम्युनिष्ट पार्टी (ने.क.पा.)	९८५७८३३३३८
सभापती श्री अमर प्रसाद भण्डारी	सदस्य	नेपाली कांग्रेस	९८५७८३२४१३
अध्यक्ष श्री कृष्ण बहादुर खड्का	सदस्य	राष्ट्रिय जनमोर्चा	९८५७८२१७२६
अध्यक्ष श्री श्याम गहतराज	सदस्य	जनता समाजवादी पार्टी	९८४३८६३७०८
सभापति श्री गुमान राज पुलामी	सदस्य	नेपाल रेडक्रस सोसाईटी	९८५७८३३६५५
श्री नेत्र मणि आचार्य	सदस्य	गैसस महासंघ	९८५७८३२३०१
श्री सञ्जय रिजाल	सदस्य	प्रत्रकार महासंघ	९८५७८३३२५९
अध्यक्ष श्री केदार मान कक्षपति	सदस्य	उद्योग बाणिज्य संघ प्यूठान	९८४७८२०५३३
नि.स.अ. श्री बालकृष्ण थापा	सदस्य	जिल्ला समन्वय समिति प्यूठान	९८५७८३८००३
सप्रजिअ श्री यज्ञराज अर्याल	सदस्य	जिल्ला प्रशासन कार्यालय प्यूठान	९८५७८७५२२२
नेपाल रेडक्रस सोसाईटी जिल्ला शाखा प्यूठान उपशाखाका पदाधिकारीहरूको सम्पर्क नं.			
श्री गुमानराज पुलामी	सभापति	विजयनगर -३, रातामाटा	9857833655 9847820657
श्री गोपाल सिंह जि.सी.	उप-सभापति	भिमरुक गा.पा. ३ ओखरकोट	9857831738 9847815733
श्री टोपाराम आचार्य	उप-सभापति	माण्डवी गा.पा. ५ रम्दी	9847821266
श्री दामोदर शर्मा	मन्त्री	मल्लरानी गा.पा. ४ गुठ कसेरी	9857832965 9847820965
घनश्याम न्यौपान	कोषाध्यक्ष	प्यूठान न.पा. ३ विजयनगर	9847820109
यादप खनाल	उप-मन्त्री	सरुमारानी गा.पा. ३ हंसपुर	9857832664
डिलाराम पौडेल	उप-कोषाध्यक्ष	मल्लरानी गा.पा. ३ धरमपानी	9857833121
हिमा भण्डारी	सदस्य	स्वर्गद्वारी न.पा. ५ सारी	9847840094
ज्ञानहरी रिजाल	सदस्य	मल्लरानी गा.पा. २ चुंजा	9847821765
जगन्नाथ पोखेल	सदस्य	प्यूठान न.पा. २ दाखाक्वाडी	9847820665
ध्रुव बहादुर जि.सी.	सदस्य	प्यूठान न.पा. ९ मरणठाना	9857832588 9847820108
मिना गिरी	सदस्य	प्यूठान न.पा. १ खैरा	9847838735
डा. लेखराज सुवेदी	सदस्य	प्यूठान न.पा. ४ टारी	9847820989
देवी प्रसाद रिजाल	सदस्य	नौबहिनी गा.पा. ६ बाहाने	9847839465
पार्वता आचार्य	सदस्य	प्यूठान न.पा. १ खैरा	9847833942


 हिमराज भुसाल
 प्रमुख जिल्ला अधिकारी



६.५. जिल्ला प्रहरी कार्यालय र मातहत प्रहरी कार्यालयका प्रमुखका नामावली

सि.नं.	प्रहरी कार्यालयको नाम	दर्जा	नामथर	सम्पर्क नं.
१	जिल्ला प्रहरी कार्यालय प्यूठान	प्र.ना.उ	सुनिल मल्ल	९८५७८१५५५५
२	ई.प्र.का लुङ्गबहाने प्यूठान	प्र.ना.नि.	हस्ते घर्ती मगर	९८५७८३३०६७
३	ई.प्र.का बिजुवार प्यूठान	प्र.नि.	प्रकाश खत्री	९८५७८३६०६४
४	प्रहरी बिट क्वाडी प्यूठान	प्र.स.नि.	धरम बहादुर के.सी.	९८४७८२८०५१
५	ई.प्र.का भिगृ प्यूठान	प्र.ना.नि.	बुद्धी प्रसाद राना	९८५७८३३४१७
६	प्रहरी बिट लामाचौर प्यूठान	प्र.स.नि.	एकराज खड्का	९८६६९०८०७४
७	ई.प्र.का ओखरकोट प्यूठान	प्र.ना.नि.	गंगाधर के.सी.	९८६९५९५२५७
८	ई.प्र.का पुजालिबासे प्यूठान	प्र.ना.नि.	हरी बहादुर गुरुड	९८६९५९५२५८
९	ई.प्र.का स्वर्गाद्वारी प्यूठान	प्र.ना.नि.	गोपाल प्रसाद शर्मा	९८६९५९५२५९
१०	प्रहरी बिट खाल् प्यूठान	प्र.स.नि.	बासुदेव खड्का	९८४८२२१२४७
११	प्र.चौतिराम प्यूठान	प्र.स.नि.	गणेश बि.सी.	९८६९५९५३१२
१२	प्र.चौ कोचिबाङ्ग प्यूठान	प्र.स.नि.	डिल्लीराज चौधरी	९८५७८३६०३३
१३	प्र.चौ दुंगेगढी प्यूठान	प्र.स.नि.	अजय कुमार मिश्रा	९८६९५९५२६१
१४	प्र.चौ देबिस्थान प्यूठान	प्र.स.नि.	यम बहादुर शाही	९८६३४१२४६६
१५	प्रहरी बिट चकचके प्यूठान	प्र.स.नि.	तारा बहादुर डाँगी	९८५७८१५५५५
१६	प्र.चौ चुजाठाँटी प्यूठान	प्र.स.नि.	राम बहादुर राना	९८५७८३३०६७
१७	प्र.चौ मरन्ठाना प्यूठान	प्र.स.नि.	डिल्ली बहादुर डाँगी	९८५७८३६०६४
१८	का.सु.गाई प्यूठान	प्र.ना.नि.	टेक बहादुर बिष्ट	९८४७८२८०५१
१९	जि.अ.स.तथा सु.ई.प्यूठान	प्र.ह.	भेष बहादुर रावल	९८५७६५०१०३
२०	प्र.जि.अ.नि.गाई प्यूठान	प्र.ह.	राज बहादुर पुन	९८४७९५२०८५
२१	प्र.चौ बड्डा प्यूठान	प्र.स.नि.	केमराज बुढाथोकी	९८४७८२७७६२
२२	प्र.चौ फोप्ली प्यूठान	प्र.स.नि.	दिल बहादुर डाँगी	९८४८०६१७७५
२३	प्र.चौ डामृ प्यूठान	प्र.ह.	धरम बहादुर थापा	९८४७८४०६३१
२४	प्र.चौ स्याउलीबाङ्ग प्यूठान	प्र.स.नि.	उदय डागी	९८६७२७२४०६
२५	प्र.चौ दाडबाङ्ग प्यूठान	प्र.ह.	जगुलाल घर्ती	९८४७३७५६०९
२६	प्र.चौ बरौला प्यूठान	प्र.ना.नि.	भिमु गिरी	९८६६२३३१७८
२७	अ.प्र.पोष्ट बागदुला प्यूठान	प्र.स.नि.	प्रकाश भण्डारी	९८६३१२३०८७
२८	अ.प्र.पोष्ट कैरन प्यूठान	प्र.स.नि.	राम कुमार चौधरी	९८४८११३११८

दिमराज भुसाल
प्रमुख जिल्ला अधिकारी



६.६. इन्द्रध्वज गण र मातहत युनिटका प्रमुखका नामावली

सि.नं.	यूनिटको नाम	दर्जा	यूनिट ईन्चार्जको नाम	सम्पर्क नं.	एरिया
१.	इन्द्रध्वज गण हे.क्वा. खलंगा	प्रमुख सेनानी	अर्जुन विक्रम थापा	९८५११५६८२३	झिमरुक गा.पा., मल्लरानी गा.पा. ऐरावती गा.पा.
२.	सुरक्षा गुल्म बिजुवार	सह- सेनानी	महेश्वर पण्डित	९८४१४३८८९५	नौबहिनी गा.पा. , प्यूठान न.पा. र गौमुखी गा.पा.
३.	सुरक्षा गुल्म दिवाङ्ग	सेनानी	अभयनाथ पाण्डे	९८५१५५५६८७	माण्डवी गा.पा. र सरुमारानी गा.पा.
४.	सुरक्षा से.मु. दारीमचौर	सुवेदार	हुम नारायण श्रेष्ठ	९८४६१८५०८३	गा.पा.
५.	सुरक्षा मे.सु. स्वर्गद्वारी	सुवेदार	नारद सिंह ऐरी	९८४३३९२०५७	स्वर्गद्वारी न.पा.

६.७. जिल्ला स्थित कार्यालय प्रमुखहरुको नाम र सम्पर्क नं.


क्र.सं.	कार्यालयको नाम	कार्यालयको फोन	कार्यालयको फ्याक्स नं.	ईमेल ठेगाना	कार्यालय प्रमुख	कार्यालय प्रमुखको नं.
संघ अन्तरगतका कार्यालयहरु						
१	प्यूठान जिल्ला अदालत	०८६-४२००५१	-	Info.dcpyuthan@supremecourt.gov.np	श्री बिरेन्द्र प्रकाश खड्का	९८४८१०३७७८
२	जिल्ला प्रशासन कार्यालय	०८६-४२००३३	०८६-४२०२९९	daopyuthan2074@gmail.com	श्री खिमराज भुसाल	९८५७८१७७७७
३	जिल्ला समन्वय समितिको कार्यालय	०८६-४२००४६	०८६-४२००४६	ddcpyuthan@gmail.com	श्री बालकृष्ण थापा	९८५७८८२२२२
४	जिल्ला सरकारी वकिल कार्यालय			pyuthandao26@gmail.com	जनक प्रसाद घिमिरे	९८५७८३३०२६
५	इन्द्रध्वज गण	०८६-४२०२००	-	indradhojbattalion@gmail.com	श्री अर्जुन विक्रम थापा	९८५११५६८२३
६	जिल्ला प्रहरी कार्यालय	०८६-४२००४९	-	dpopyuthan@nepalpolice.gov.np	श्री सुनिल मल्ल	९८५७८१५५५५
७	सशस्त्र प्रहरी वल नेपाल			apfgulmapyuthan@gmail.com	श्री योग्य बस्नेत	९८५१२५८७९३
८	राष्ट्रिय अनुसन्धान जिल्ला कार्यालय	०८६-४२००५३		nidpyuthan@gmail.com	श्री करमराज कोइराला	९८५७८३३२५३
९	निर्वाचन कार्यालय	०८६-४२०१८२	०८६-४२०१८२	ecpyuthan54@gmail.com	श्री राजन श्रीवास्तव	९८५७८३६१८२
१०	कोष तथा लेखा नियन्त्रक कार्यालय	०८६-४२००६८	०८६-४२००६८	pyuthan.dtco@fcgov.np	श्री निम बहादुर वली	९८५७८३६०६८
११	जिल्ला हुलाक कार्यालय	०८६-४२०००६	०८६-४२०००६	pyuthandpo@gmail.com	श्री चन्द्र बहादुर के.सी.	९८४७८५७८५४
१२	कारागार कार्यालय	०८६-४२००१६	०८६-४२००१६	jailpyuthan2015@gmail.com	श्री सूर्य बहादुर पन्त	९८५७८७४७७७



				ail.com		
१३	मालपोत कार्यालय खलंगा	०८६-४२००१०	०८६-४२००१०	lropyuthan@gmail.com	श्री भोज बहादुर भण्डारी	९८४७८२०४०२
१४	नापी कार्यालय	०८६-४२००१७	०८६-४२००१७	napiofficepyuthan2046@gmail.com	श्री लोकेन्द्र बैद्य	९८५७८३६०१७
१५	शिक्षा विकास तथा सम्वय इकाई	०८६-४२०२६९	०८६-४२००६९	deopyuthan12@gmail.com	श्री शिवराज पण्डित	९८४७८२०२१७
१६	ईलाका प्रशासन कार्यालय जस्पुर	-	-	aaojaspur@gmail.com	श्री तेज बहादुर विश्वकर्मा	९८५७८३६६८०
१७	मालपोत कार्यालय जस्पुर	-	-	jaspur@dolma.gov.np	श्री हरि बहादुर बली	९८५७८३६४००
१८	नापी कार्यालय जस्पुर	-	-	officenapi221@gmail.com	श्री सुरेश श्रेष्ठ	९८५७८३६०१६
१९	प्रधानमन्त्री कृषि आधुनिकिकरण परियोजना	०८६-४६०३४३	०८६-४६०३४३	pmamp.piu.pyuthan@gmail.com	श्री कृष्ण प्रसाद पौडेल	९८५७८३६९२०
२०	तथ्यांक कार्यालय	०८६-४६०२४७		so52pyuthan@gmail.com	श्री रोचक सुवेदी	९८४७८२०७९३
२१	संघीय सडक सुपरिवेक्षण तथा अनुगमन कार्यालय, सडक डिभिजन, प्युठान	९८४८६०१३३		drofficepyuthan@gmail.com	श्री विनोद सापकोटा	९८५७८३३५६७
२२	डिभिजन वन कार्यालय	०८६-४२०००७	०८६-४२०००७	dfopyuthan2075@gmail.com	श्री अजित कुमार कर्ण	-
२३	जलश्रोत तथा सिंचाइ विकास डिभिजन विजुवार	०८६-४६००६४	०८६-४६००६४	idd.pyuthan@gmail.com	श्री दामोदर सापकोटा	९८५७८३३७५३
२४	पूर्वाधार विकास कार्यालय रोल्पा	०८६-४२०११४	-	idopyuthan@gmail.com	श्री दिपक खड्का	९८४७९९११२५
२५	खानेपानी तथा सरसफाई डिभिजन कार्यालय	०८६-४६०१५२	०८६-४६०१५२	wss.pyuthan@gmail.com	श्री आवेद हुसेन	९८५७८३३६५२ ९८५८०५२२३३
२६	स्वास्थ्य कार्यालय	४६०४६५, ४६०४५१	०८६-४६००१०	dhopyuthan50@gmail.com healthofficepyuthan@gmail.com	श्री मधुसुदन खड्का	९८५७८३३८१८
२७	प्युठान अस्पताल	०८६-४६०६९१	०८६-४६०६९१	pyuthanhospital.gov@gmail.com	डा. नबिन दर्नाल	9857836691
२८	सडक पूर्वाधार विकास कार्यालय	९८४८६०१३३		drofficepyuthan@gmail.com	श्री विनोद सापकोटा	९८५७८३३५६७
२९	घरेलु तथा सा.उ. बि.स.मुख्य का.	०८६-४२००७७	०८६-४२००७७	Csidb_pyuthan@yahoo.com	श्री खेम बहादुर थापा	९८५७८३९०७७
३०	जिल्ला आयुर्वेद स्वास्थ्य केन्द्र	०८६-४००९५	०८६-४२००९५	districtayurvedh@gmail.com	डा. रमेश के.सी.	9857833591
३१	सामाजिक विकास			sddopyuthan@gmail.com	श्री विष्णु प्रसाद	९८४७९०९९२९



	शाखा			com	भुसाल	
३२	एकिकृत कृषि तथा पशुपंक्षि विकास कार्यालय	०८६-४२०१८७		ialdo.pyuthan@gmail.com	श्री भाष्कर पौडेल	९८५७८४०१८७
३३	करदाता सेवा कार्यालय, जसपुर			Tso-chakchake@ird.gov.np	श्री रामहरी मरासिनी	९८५७८३६०५६
३४	प्यूठान नगरपालिका	-	०८६-४६०२९१	pyuthan.mun@gmail.com	श्री थानेश्वर भण्डारी	९८५७८४११११
३५	स्वर्गद्वारी नगरपालिका	-	-	swargadwarimunicipality01@gmail.com	श्री बम बहादुर के.सी.	९८५७८३६१०१
३६	नौबहिनी गाउँपालिका	-	-	naubahinirm@gmail.com info@naubahinimun.gov.np	श्री अरविन्द्र वल्हा	९८५७८३६०२०
३७	झिमरुक गाउँपालिका	-	-	jhimrukmun@gmail.com	श्री कमल प्रसाद भुसाल	९८५७८३६००५
३८	गौमुखी गाउँपालिका	-	-	gaumukhirm2073@gmail.com	श्री सुमन पन्थ	९८५७८३६३१९
३९	सरुमारानी गाउँपालिका	-	९८५७८३६०२२	sarumarani2073@gmail.com	श्री चिन्तामणी रेग्मी	९८५७८३६०२२
४०	ऐरावती गाउँपालिका		९८५१११७५४८	Airawatirm@gmail.com	श्री हिरालाल भण्डारी	९८४८१८३४७६ ९८५७८२५०२३
४१	मल्लरानी गाउँपालिका	-	०८६-४२०१८०	itomallaranimun@gmail.com	श्री बालकृष्ण थापा	९८४९६९३८९७
४२	माण्डवी गाउँपालिका	-	-	mandavimun2073@gmail.com	श्री शिशिर रिजाल	९८५७८३६००६


 हिमराज भुसाल
 प्रमुख जिल्ला अधिकारी